遺跡名　**成塚石橋遺跡**

出土地　群馬県　　市町村コード　10205

太田市

高さ　　種類・分類

底径　　銅鐸形土製品B

形状

特徴

備考

出土遺構

共伴遺物

時期

文献　群馬県埋文事業団HP

銅鐸形土製品考－銅鐸祭祀の東限を考える－

（縮尺任意）

実測図(1/2)

遺跡名　**向山**

出土地　埼玉県　　市町村コード　11227

朝霧市

高さ　　種類・分類

底径

形状

特徴

備考

出土遺構

共伴遺物

時期

文献

銅鐸形土製品考－銅鐸祭祀の東限を考える－

実測図(1/2)

遺跡名　**新倉牛王山遺跡**

出土地　埼玉県　　市町村コード　11229

和光市

高さ　　種類・分類

底径　　銅鐸形土製品C

形状

特徴

備考

出土遺構

共伴遺物

時期

文献　銅鐸形土製品考　大野勝美

実測図(1/2)

遺跡名　**つるとば遺跡Ａ（沼大戸入遺跡）**

出土地　千葉県　　市町村コード　12205

館山市沼

高さ　　種類･分類

底径　　馬鐸

形状　馬鐸

特徴

備考

出土遺構

共伴遺物　舌ほか土製品多数

時期　古墳時代

文献　大場磐雄編 「関東」『原始神道期1』神道考古学講座　第2巻　1972

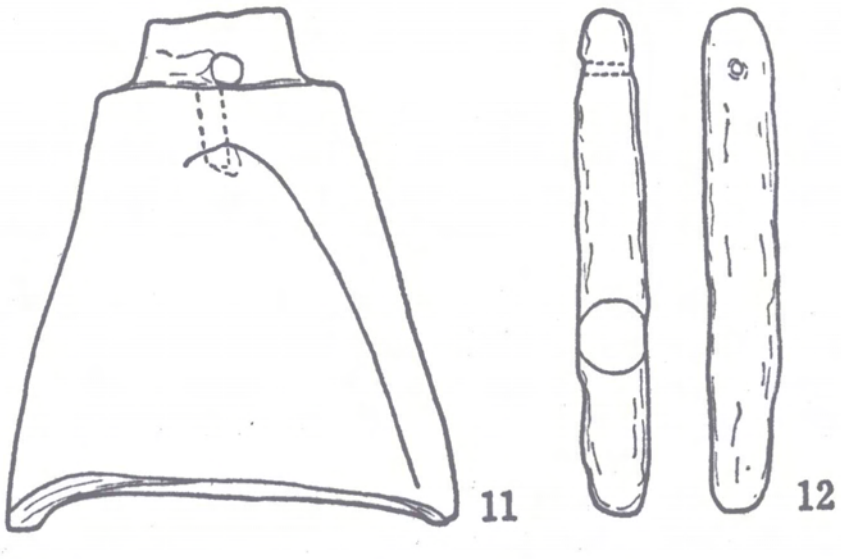

実測図(1/2)

遺跡名　**つるとば遺跡Ｂ（沼大戸入遺跡）**

出土地　千葉県　　市町村コード　12205

館山市沼

高さ　　種類・分類

底径　　馬鐸

形状　馬鐸

特徴

備考

出土遺構

共伴遺物

時期　古墳時代

文献　森谷ひろみ「千葉県館山市沼つるとば祭祀遺跡の発掘結果からみた遺跡付近の小地誌」『千葉大学教養学部研究報告Ｂ－４』
南房総データーベース

実測図（1/2）

遺跡名　**つるとば遺跡Ｃ（沼大戸入遺跡）**

出土地　千葉県　　市町村コード　12205

館山市沼

高さ　　種類･分類

底径　　馬鐸

形状　馬鐸

特徴

備考

出土遺構

共伴遺物

時期　古墳時代

文献　森谷ひろみ「千葉県館山市沼つるとば祭祀遺跡の発掘結果からみた遺跡付近の小地誌」『千葉大学教養学部研究報告Ｂ－４』
南房総データーベース

実測図(1/2)

遺跡名　**能ヶ谷遺跡**

出土地　東京都　　市町村コード　13209

町田市

高さ　　種類・分類

底径　　銅鐸形土製品C

形状

特徴

備考

出土遺構

共伴遺物

時期

文献　『能ヶ谷遺跡』能ヶ谷遺跡調査会

大野勝美　銅鐸形土製品考　より図転載

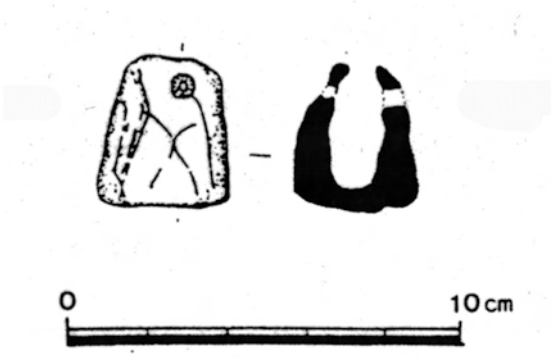

実測図(1/2)

遺跡名　**稲荷前遺跡**

出土地　神奈川県　　市町村コード　14111

横浜市湊北区

高さ　　種類・分類

底径　　不明銅製品C

形状　イイダコ壺模倣？

特徴

備考

出土遺構

共伴遺物

時期

文献　甘粕健「横浜市稲荷前古墳群をめぐる諸問題」考古学研究16-2　1969

大野勝美　銅鐸形土製品考　より図転載

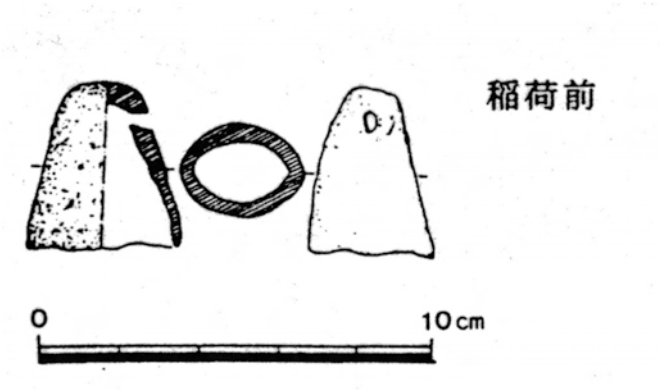

実測図(1/2)

遺跡名　**吹上遺跡**

出土地　新潟県　　市町村コード　15222

上越市

高さ　復元高10.6cm　　種類・分類

底径　　銅鐸形土製品B

形状

特徴　鈕の一部、身部の上半。舞孔、型持ち穴あり。斜格子文。

備考

出土遺構　SK63

共伴遺物　弥生土器

時期

文献　新潟県上越市吹上遺跡　2006　新潟上越地域振興局・上越市教育委員会

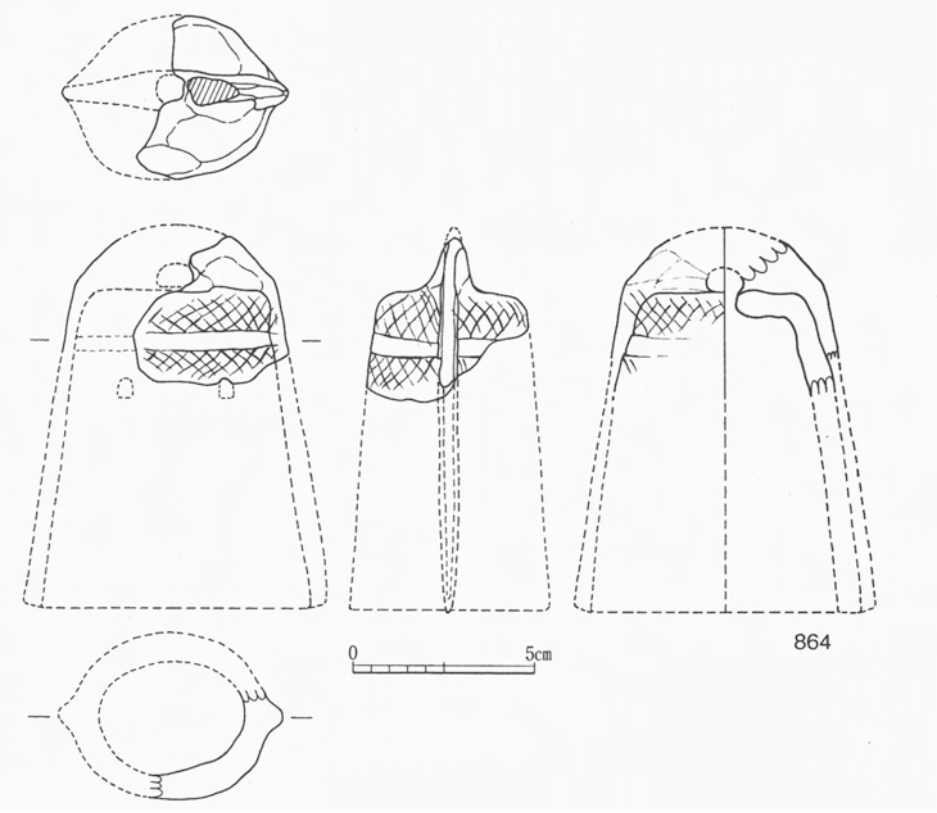

実測図(1/2)

遺跡名　**吹上遺跡（石製品）**

出土地　新潟県　　市町村コード　15222

上越市

高さ　3.1cm　　種類・分類

底径　2.1cm　　銅鐸形石製品

形状

特徴　石製の極小品。
類似品愛知県西尾市住崎遺跡にあり

備考

出土遺構　1号方形周溝墓下層

共伴遺物　弥生土器

時期　中期中葉

文献　新潟県上越市吹上遺跡　2006　新潟上越地域振興局・上越市教育委員会

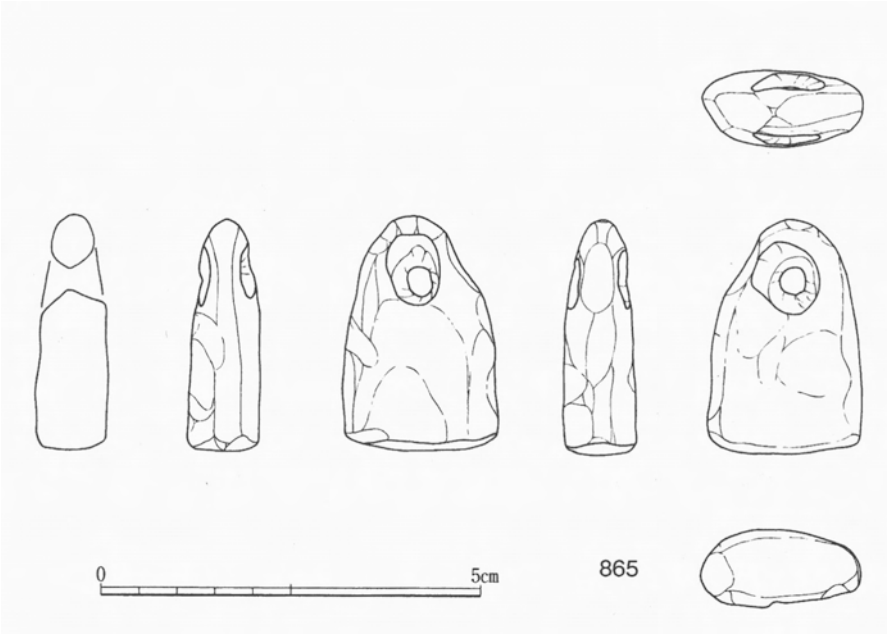

実測図(1/2)

遺跡名　**埴生南遺跡**

出土地　富山県　市町村コード　16209

小矢部市埴生280-1ほか

高さ　高さ4cm　種類・分類

底径　銅鐸形土製品B

形状

特徴　高さ4cm幅3.5cmの破片が2点出土。同一個体でない可能性もある。鰭の表現あり。双孔？と呼ばれる孔あり。

備考

出土遺構　包含層

共伴遺物　弥生土器

時期　弥生中期

文献　小矢部市埋蔵文化財調査報告書第56冊　平成16年度小矢部市埋蔵文化財発掘調査概報

実測図(1/2)

遺跡名　**八日市地方遺跡1**

出土地　石川県　　市町村コード　17203

小松市

高さ　残存高5.2cm　　種類・分類

底径　幅6.4cm　　銅鐸形土製品C

形状

特徴　鈕から上半の部分か。鰭を表現。鈕を表現した穴。舞孔らしきもの。

備考　明治大学保管品

出土遺構

共伴遺物

時期

文献　八日市地方遺跡Ⅰ―小松駅東土地区画整理事業に係る埋蔵文化財発掘調査報告書　小松市教育委員会　2003.3

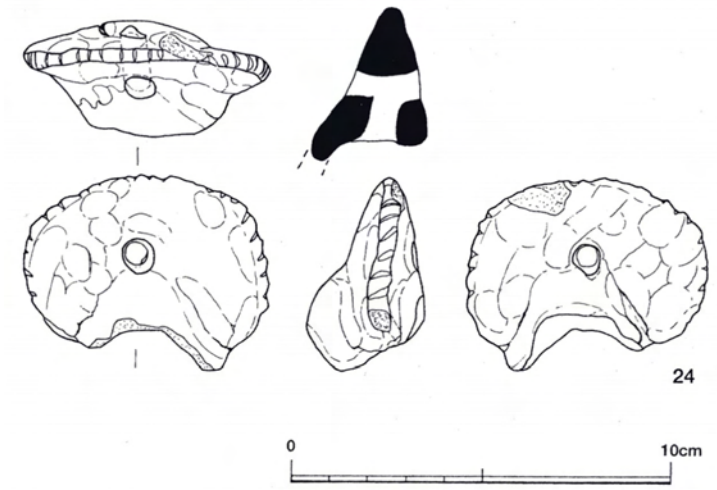

実測図(1/2)

遺跡名　**八日市地方遺跡2**

出土地　石川県　　市町村コード　17203

小松市

高さ　残存高5.3cm　　種類・分類

底径　幅7.6cm　　銅鐸形土製品B

形状

特徴　鈕部分を欠損。2枚の粘土板を貼り合わせ。鰭あり。

備考

出土遺構　埋積浅谷区

共伴遺物

時期

文献　八日市地方遺跡Ⅰ―小松駅東土地区画整理事業に係る埋蔵文化財発掘調査報告書　小松市教育委員会　2003.3

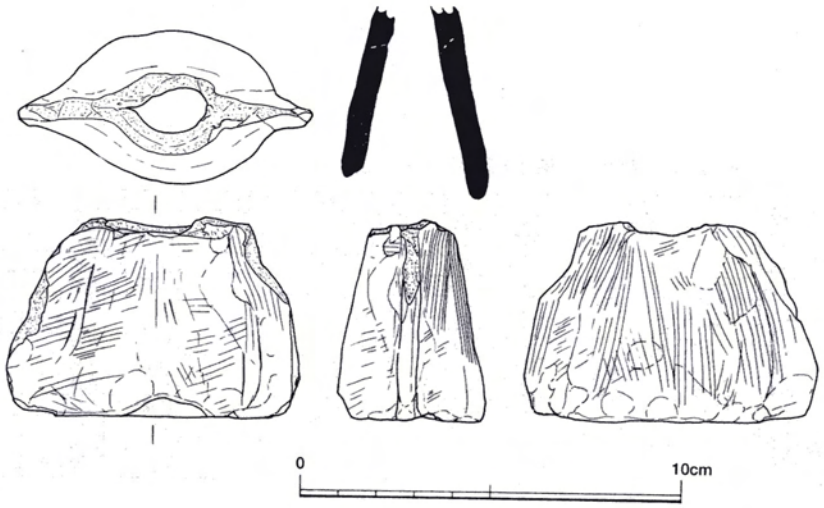

実測図(1/2)

遺跡名　**八日市地方遺跡3**

出土地　石川県　　市町村コード　17203

小松市

高さ　(4.9)　　種類・分類

底径　(復元5.1)　　銅鐸形土製品

形状

特徴　鈕部分欠損、型持ち穴？あり。山形・縦羽状の線刻

備考

出土遺構　埋積浅谷区たちわり

共伴遺物

時期　中期後葉以降

文献　八日市地方遺跡Ⅰ―小松駅東土地区画整理事業に係る埋蔵文化財発掘調査報告書　小松市教育委員会　2003.3

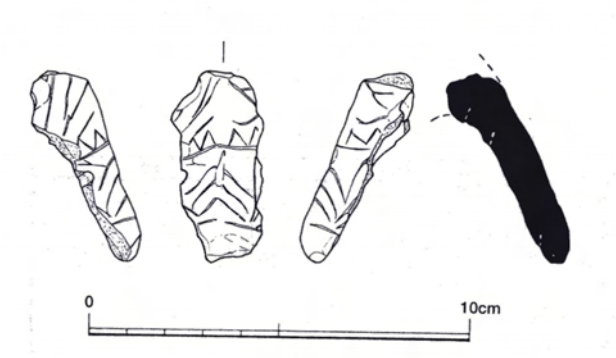

実測図(1/2)

遺跡名　**八日市地方遺跡4**

出土地　石川県　　市町村コード　17203

小松市

高さ　(4.0)　　種類・分類

底径　　銅鐸形土製品

形状

特徴　体部片か、綾3片あり。丁寧な線刻、4本の横線＋綾杉文

備考

出土遺構　11区L8溝

共伴遺物

時期　中期後葉以降

文献　八日市地方遺跡Ⅰ―小松駅東土地区画整理事業に係る埋蔵文化財発掘調査報告書　小松市教育委員会　2003.3

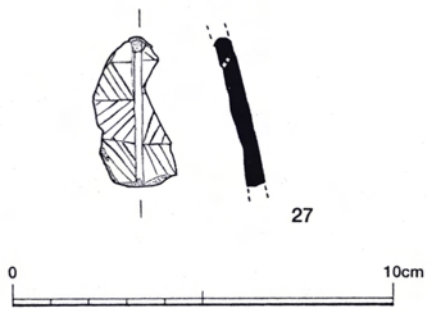

実測図(1/2)

遺跡名　**八日市地方遺跡5**

出土地　石川県　　市町村コード　17203

小松市

高さ　残存高6.5cm　　種類・分類

底径　8.0cm　　銅鐸形土製品A

形状

特徴　鰭付き、舞部は吹き抜け、身に斜格子文
型持ち穴、内面隆起帯ともになし

備考

出土遺構　S区河道

共伴遺物

時期

文献　『小松市八日市地方遺跡』石川県教育委員会・財団法人石川県埋蔵文化財センター　2004

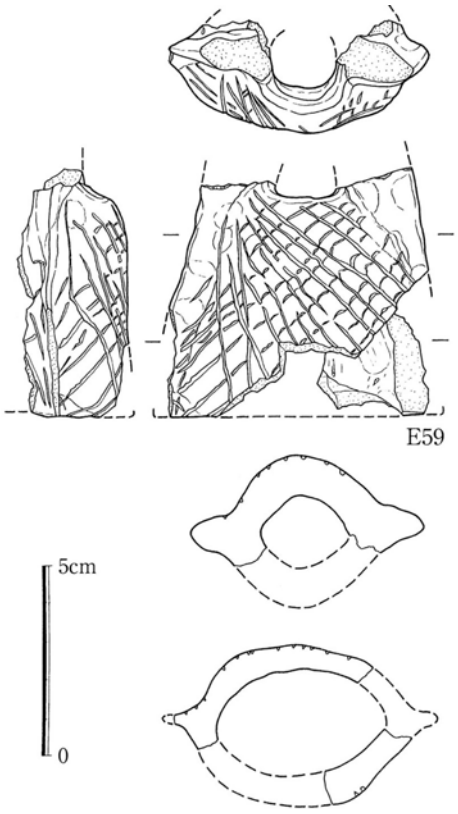

実測図(1/2)

遺跡名　**吉崎次場遺跡**

出土地　石川県　　市町村コード　17207

羽咋市

高さ　約6cm　　種類・分類

底径　約6cm　　銅鐸形土製品C

形状

特徴　片面のみ遺存。頂部に5mmの穴。無文。指なで、はけ

備考

出土遺構

共伴遺物　弥生土器

時期　中期中葉

文献　石川県立埋蔵文化財センター　吉崎・次場遺跡　資料編(1)1987
吉崎・次場遺跡　資料編(2)1988
石川県考古資料調査・集成事業報告書　祭祀具Ⅱ　石川考古学研究会　1997

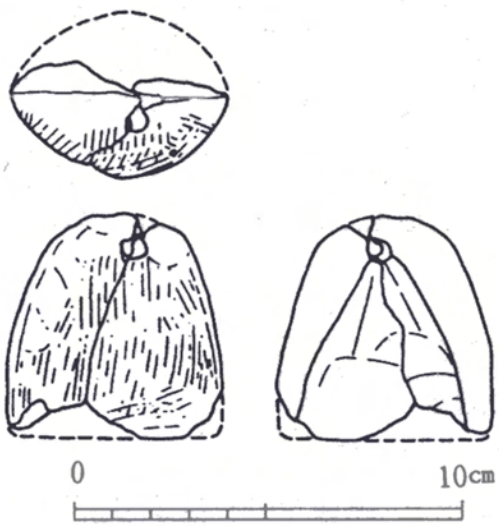

実測図(1/2)

遺跡名　**林・藤島遺跡**

出土地　福井県　　市町村コード　18201

福井市泉田町

高さ　　種類・分類

底径　　銅鐸形土製品B

形状

特徴



備考

出土遺構　東地区Ⅷ層

共伴遺物　弥生土器

時期　弥生時代後期後半

文献　林・藤島遺跡泉田地区（福井県埋蔵文化財調査報告　第106集）福井県教育庁埋蔵文化財調査センター

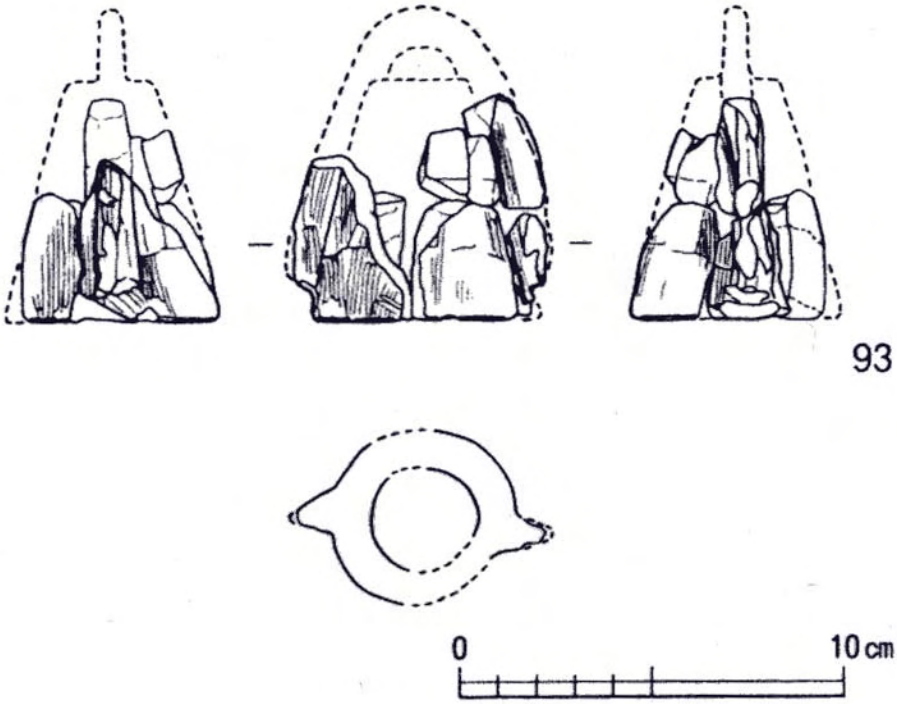

実測図（1/2）

遺跡名　**楠町遺跡**

出土地　愛知県　　市町村コード　23100

名古屋市

高さ　4　　種類・分類

底径　舞幅1.4

形状

特徴　鐸身、指押圧、無文　舞に2つの未貫通孔あり。

備考

出土遺構　包含層

共伴遺物

時期　後期？

文献

愛知県埋蔵文化財センター調査報告第91集　川原遺跡

実測図(1/2)

遺跡名　**西志賀遺跡**

出土地　愛知県　　市町村コード　23104

名古屋市西区

高さ　3　　種類・分類

底径　舞幅2.4　　銅鐸形土製品B

形状

特徴　鐸身　鰭を沈線で表現、袈裟襷状の表現

備考

出土遺構　包含層

共伴遺物

時期　後期？

文献　神尾恵一「銅鐸形土製品試考」古代文化304号、309号、310号

愛知県埋蔵文化財センター調査報告第91集　川原遺跡

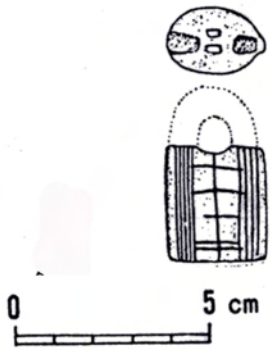

実測図(1/2)

遺跡名　**正木町遺跡**

出土地　愛知県　　市町村コード　23106

名古屋市中区

高さ　5cm　　種類・分類

底径　舞幅1.4　　銅鐸形土製品A

形状

特徴　鐸身の一部、鰭はわずかに突出。横帯に鋸歯文

備考

出土遺構　包含層

共伴遺物

時期　後期？

文献　名古屋市見晴台考古資料館　見晴台遺跡　第30次発掘調査の記録　1992

愛知県埋蔵文化財センター調査報告第91集　川原遺跡

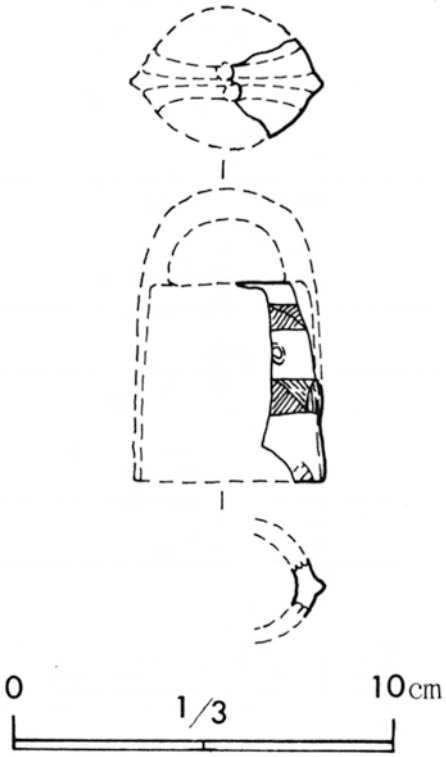

実測図(1/2)

遺跡名　**瑞穂遺跡**

出土地　愛知県　　市町村コード　23108

名古屋市瑞穂区

高さ　4　　種類・分類

底径　舞幅2.3　　銅鐸形土製品C

形状

特徴　鐸身、指押圧、無文

備考

出土遺構　溝

共伴遺物

時期　後期後半

文献　名古屋市見晴台考古資料館　見晴台遺跡　第30次発掘調査の記録　1992

愛知県埋蔵文化財センター調査報告第91集　川原遺跡

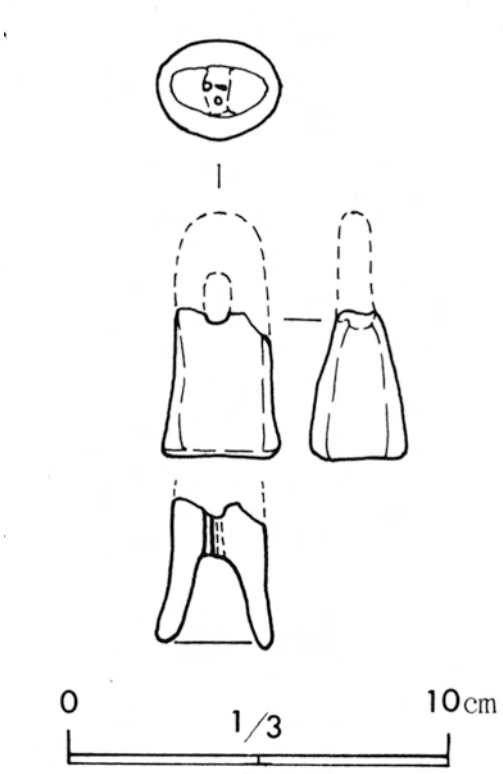

実測図(1/2)

遺跡名　**見晴台遺跡**

出土地　愛知県　　市町村コード　23112

名古屋市南区見晴町

高さ　7.7　　種類・分類

底径　舞幅2.8　　銅鐸形土製品C

形状

特徴　円盤状の鈕、鐸身上部、指押圧

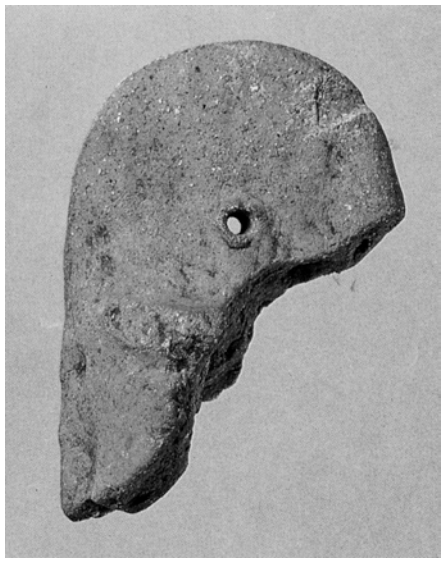

備考

出土遺構　包含層　第30次調査のSD05の可能性を指摘

共伴遺物　弥生土器、シカの骨

時期　後期

文献　神尾恵一「銅鐸形土製品試考」古代文化304号、309号、310号
名古屋市見晴台考古資料館　見晴台遺跡　第30次発掘調査の録　1992
愛知県埋蔵文化財センター調査報告第91集　川原遺跡

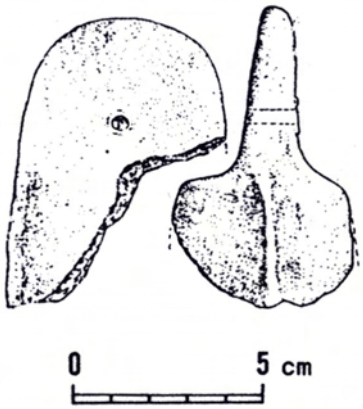

実測図(1/2)

遺跡名　**見晴台遺跡2**

出土地　愛知県　　市町村コード　23112

名古屋市南区見晴町

高さ　　種類・分類

底径　　不明土製品

形状　銅鐸形土製品の可能性

特徴　部分　鰭状の突帯



備考

出土遺構　SD05

共伴遺物　弥生土器

時期　後期前半

文献　名古屋市見晴台考古資料館　見晴台遺跡　第30次発掘調査の録　1992

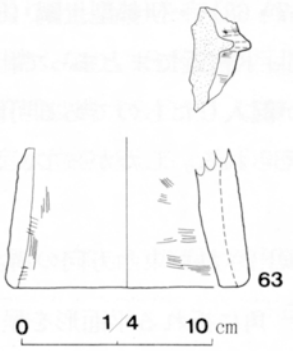

実測図(1/2)

遺跡名　**見晴台遺跡3**

出土地　愛知県　　市町村コード　23112

名古屋市南区見晴町

高さ　　種類・分類

底径　　銅鐸形土製品

形状　銅鐸形土製品の可能性

特徴　部分　鰭状の突帯　中実



備考

出土遺構　SD05

共伴遺物　弥生土器

時期　後期前半

文献　名古屋市見晴台考古資料館　見晴台遺跡　第30次発掘調査の録　1992

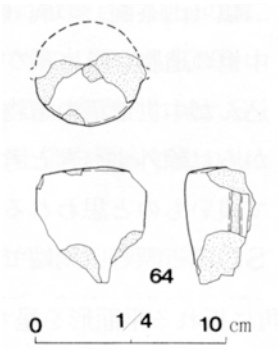

実測図(1/2)

遺跡名　**三王山遺跡1**

出土地　愛知県　　市町村コード　23114

名古屋市瑞穂区

高さ　現存高7.5cm　　種類・分類

底径　　銅鐸形土製品A

形状

特徴　上半部破片　鰭あり、身部型持ち穴1、舞部2　袈裟襷文

備考

出土遺構　SK12　第2層

共伴遺物　船形土製品、手捏ね土器3

時期　後期か

文献　埋蔵文化財調査報告書30　三王山遺跡（第1～5次）　名古屋市文化財調査報告40　名古屋市教育委員会　1999

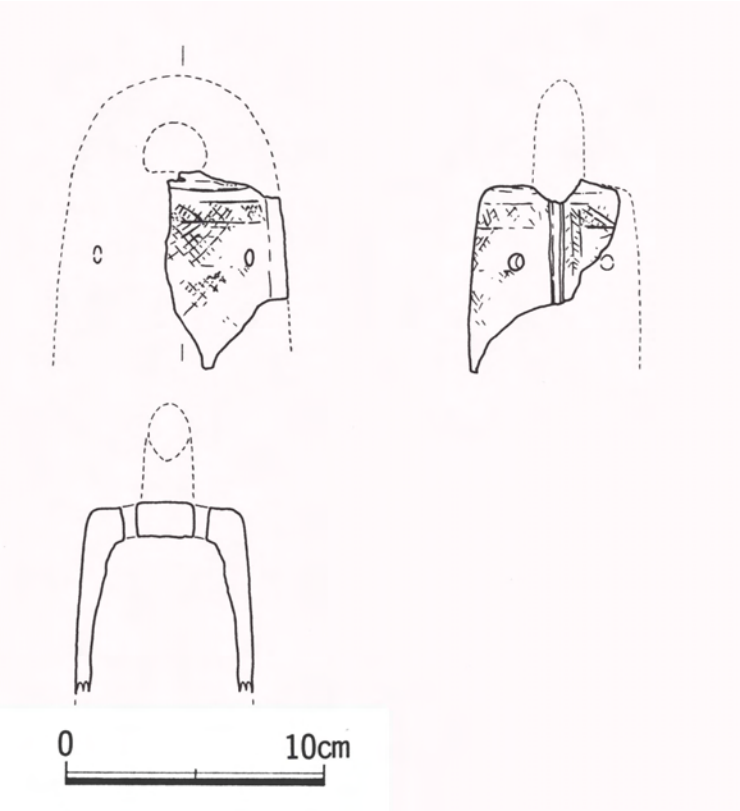

実測図（1/2）

遺跡名　**三王山遺跡2**

出土地　愛知県　　市町村コード　23114

名古屋市瑞穂区

高さ　現存高5cm　　種類・分類

底径　　銅鐸形土製品B

形状

特徴　上半部破片　鰭なし　型持ち穴舞部2　無文

備考

出土遺構　包含層

共伴遺物

時期　後期か

文献　埋蔵文化財調査報告書30　三王山遺跡（第1～5次）　名古屋市文化財調査報告40　名古屋市教育委員会　1999

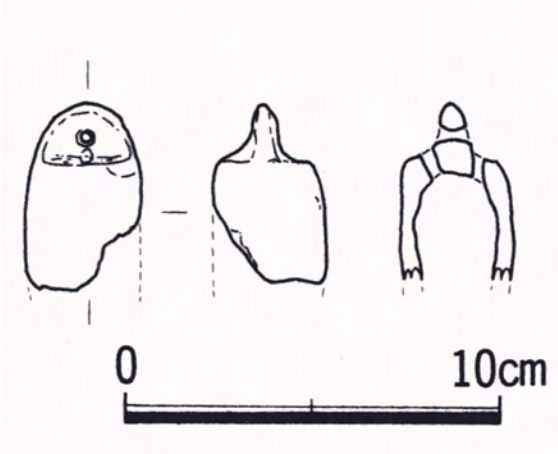

実測図（1/2）

遺跡名　**惣作・鐘場遺跡**

出土地　愛知県　　市町村コード　23204

瀬戸市惣作町・鐘場町

高さ　　種類・分類

底径　　銅鐸形土製品A

形状

特徴　S胴下半および片面の身部分を欠損する。篦状具によって鈕部分に鋸歯文が、身部分に格子文が施される

備考

出土遺構　SB220

共伴遺物　弥生土器

時期　後期

文献　愛知県埋蔵文化財センター　発掘調査報告書　第150集
惣作・鐘場遺跡2

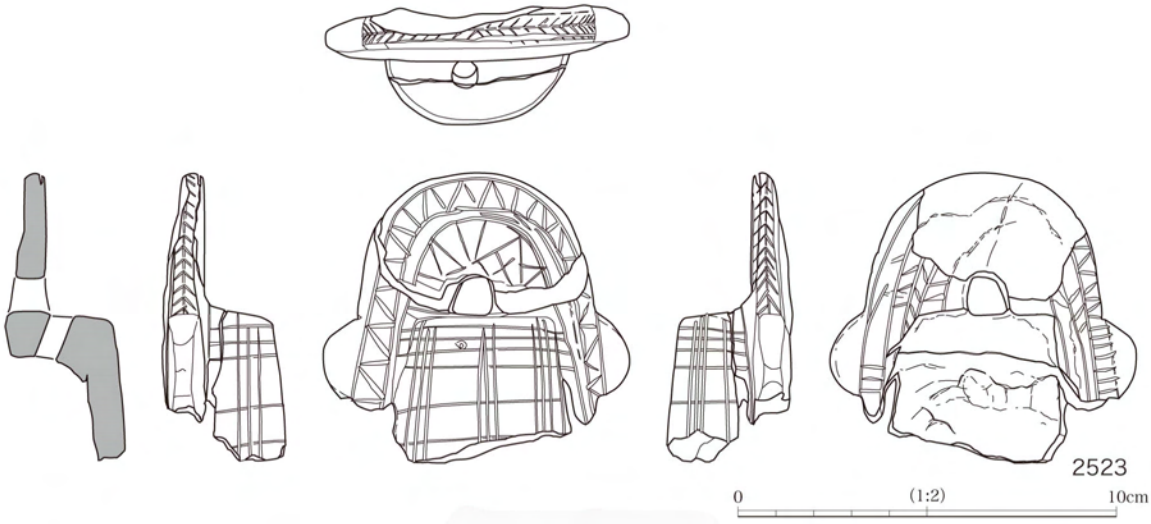

実測図(1/2)

遺跡名　**八王子遺跡**

出土地　愛知県　　市町村コード　23204

瀬戸市八王子町

高さ　3.4　　種類・分類

底径　舞幅2.2　　銅鐸形土製品C

形状

特徴　鈕、鐸身　円盤状の鈕　中実

備考

出土遺構　谷

共伴遺物

時期　後期以降

文献　愛知県埋蔵文化財センター調査報告第92集　八王子遺跡

愛知県埋蔵文化財センター調査報告第91集　川原遺跡

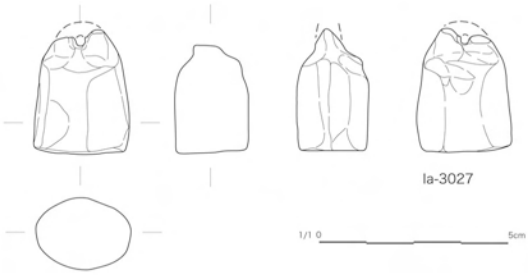

実測図(1/2)

遺跡名　**川原遺跡１**

出土地　愛知県　　市町村コード　23211

豊田市鴛鴨町川原

高さ　5.5　　種類・分類

底径　舞幅6.3　　銅鐸形土製品A

形状

特徴　下半部と鈕を欠損。鐸身の両面に繊細なヘラガキによる横線と鋸歯文。

備考

出土遺構　墳丘墓SZ02北構底部

共伴遺物　弥生土器

時期　後期前半

文献　愛知県埋蔵文化財センター調査報告第91集　川原遺跡

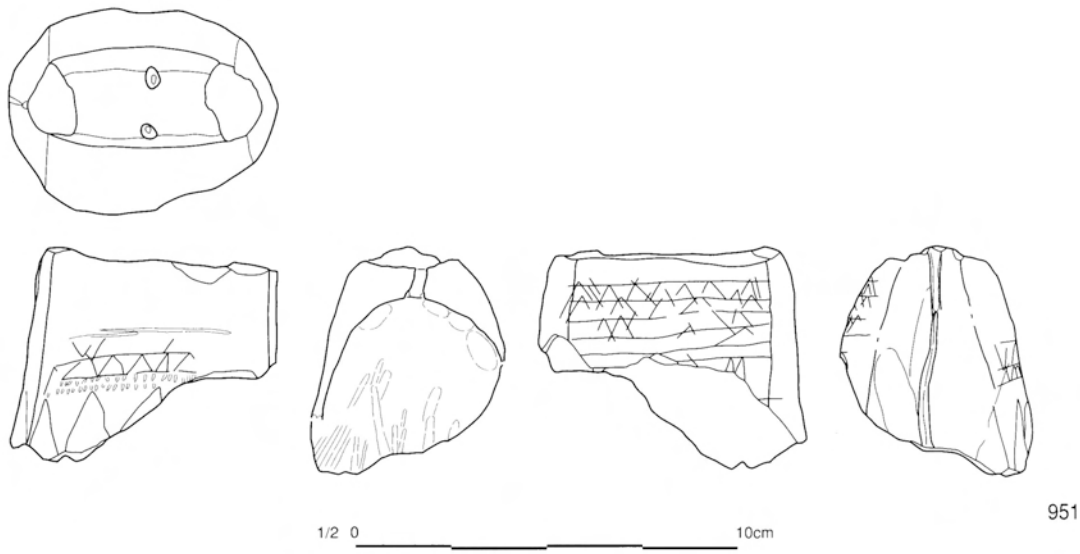

実測図(1/2)