遺跡名　**東奈良遺跡3**

出土地　大阪府　　市町村コード　27211

茨木市

高さ　　種類・分類

底径

形状

特徴

備考

出土遺構

共伴遺物

時期

文献

実測図(1/2)

遺跡名　**東奈良遺跡4**

出土地　大阪府　　市町村コード　27211

茨木市

高さ　　種類・分類

底径

形状

特徴

備考

出土遺構

共伴遺物

時期

文献

実測図(1/2)

遺跡名　**倍賀（へか）遺跡**

出土地　大阪府　　市町村コード　27211

茨木市西田中町256-1

高さ　6.6cm　　種類・分類

底径　6.2cm　　銅鐸形土製品A

形状　鈕部分のみ欠損

特徴　体部型持ち穴4個2対、舞部には型持ち穴なし
表面線刻による25区画の袈裟襷文、裏面16区画の袈裟襷文　101g

備考

出土遺構　大溝(SR01)
最下層

共伴遺物　弥生土器

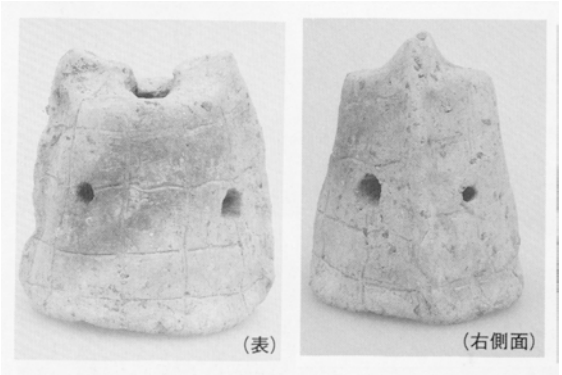

時期　弥生時代中期～後期

文献　倍賀遺跡発掘調査概要報告書－平成4年度発掘調査概報－茨木市教委

倍賀遺跡・西国街道・郡遺跡・中河原遺跡調査報告　1995　大阪府教委

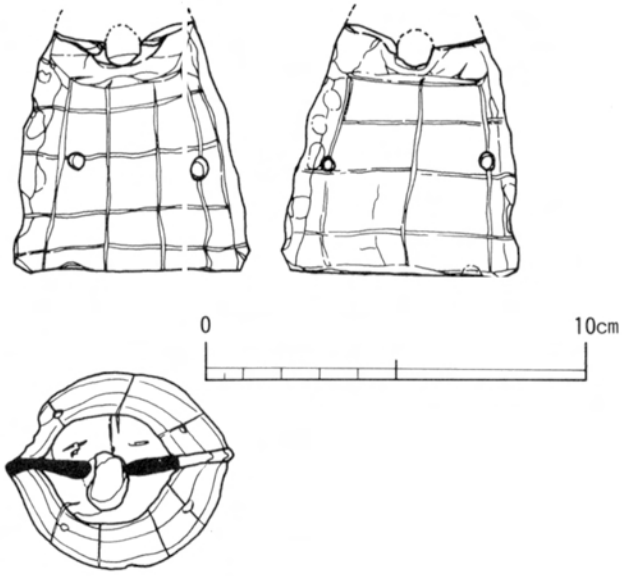

実測図(1/2)

遺跡名　**亀井遺跡1**

出土地　大阪府　　市町村コード　27212

八尾市

高さ　　種類・分類

底径　　銅鐸形土製品A

形状

特徴



備考

出土遺構　SE3001

共伴遺物

時期　Ⅳ様式

文献　亀井・城山　大阪文化財センター　1980

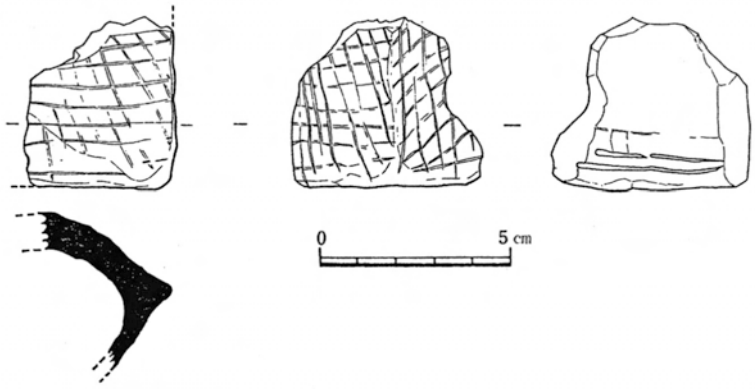

実測図(1/2)

遺跡名　**亀井遺跡2**

出土地　大阪府　　市町村コード　27212

八尾市

高さ　　種類・分類

底径　　銅鐸形土製品B

形状

特徴

備考

出土遺構　SD3041

共伴遺物



時期　中期～後期

文献　亀井・城山　大阪文化財センター　1980

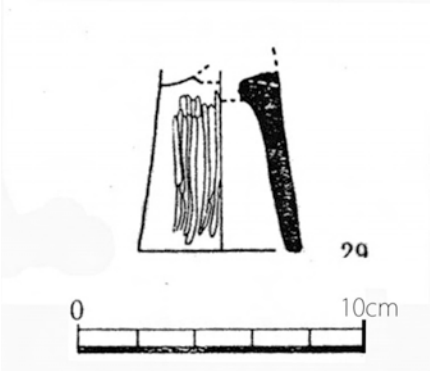

実測図(1/2)

遺跡名　**亀井遺跡3**

出土地　大阪府　　市町村コード　27212

八尾市

高さ　現存高9.1　　種類・分類

底径　　銅鐸形土製品B

形状

特徴



備考

出土遺構　SD3031

共伴遺物

時期　Ⅲ様式

文献　亀井・城山　大阪文化財センター　1980

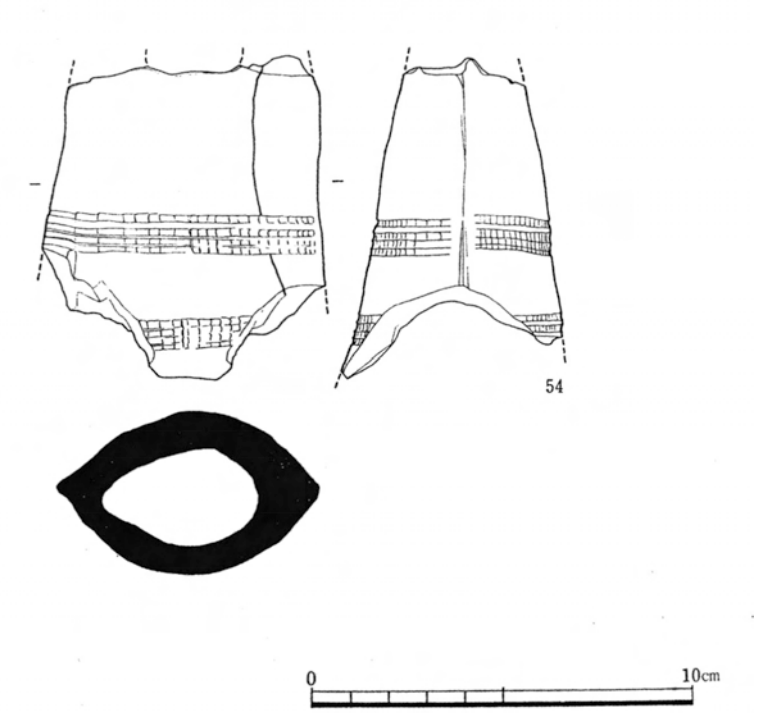

実測図(1/2)

遺跡名　**亀井遺跡4**

出土地　大阪府　　市町村コード　27212

八尾市

高さ　　種類・分類

底径　　銅鐸形土製品B

形状

特徴

備考

出土遺構　K-4区

共伴遺物

時期　Ⅲ様式

文献　亀井・城山　大阪文化財センター　1980

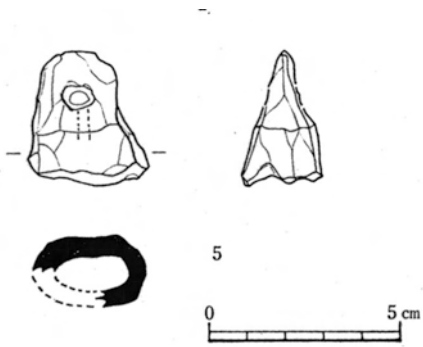

実測図(1/2)

遺跡名　**亀井遺跡5**

出土地　大阪府　　市町村コード　27212

八尾市

高さ　　種類・分類

底径　　銅鐸形土製品

形状

特徴　裾部のみの破片

備考

出土遺構　SK3144

共伴遺物

時期　Ⅲ様式古段階?

文献　河内平野遺跡群の動態Ⅵ

亀井その1（報告書未掲載）

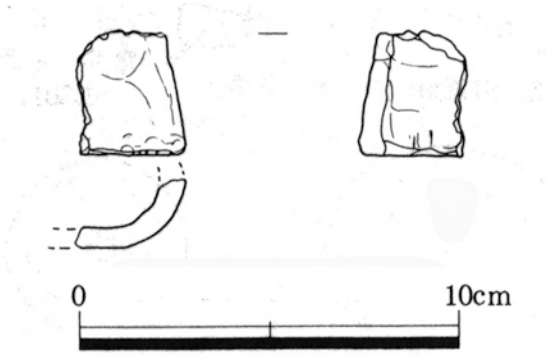

実測図（1/2）

遺跡名　**亀井遺跡6**

出土地　大阪府　　市町村コード　27212

八尾市

高さ　復元高約10cm　　種類・分類

底径　　銅鐸形土製品A

形状

特徴　鐸身上半部、鰭、鈕あり。文様は粗雑なヘラガキ文。

備考

出土遺構　SK3063

共伴遺物

時期　Ⅲ様式新段階

文献　亀井遺跡出土の銅鐸形土製品　三好好一　大阪文化財研究第2号　1991

河内平野遺跡群の動態Ⅵ

亀井その1（報告書未掲載）

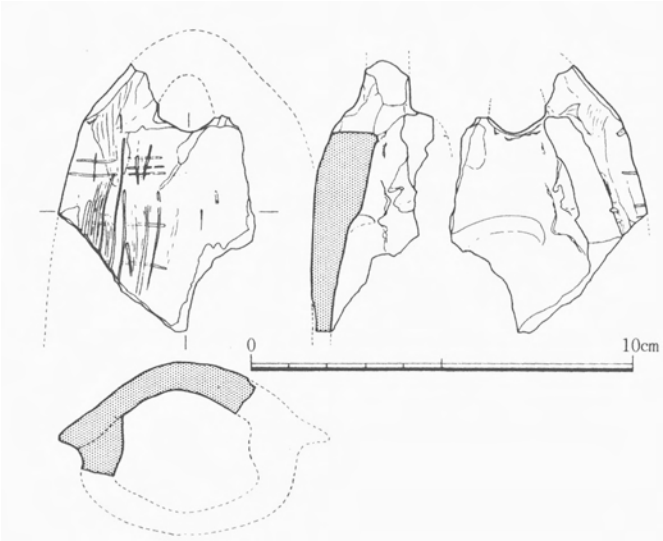

実測図（1/2）

遺跡名　**亀井遺跡7**

出土地　大阪府　　市町村コード　27212

八尾市

高さ　　種類・分類

底径　　銅鐸形土製品A

形状

特徴　鐸身上部、鈕と鰭部あり。型持ち孔あり。A面上から二匹の魚と綾杉文、B面斜格子文＋鋸歯文

備考

出土遺構　SD2301～2303上層

共伴遺物

時期

文献　亀井その2

河内平野遺跡群の動態Ⅵ

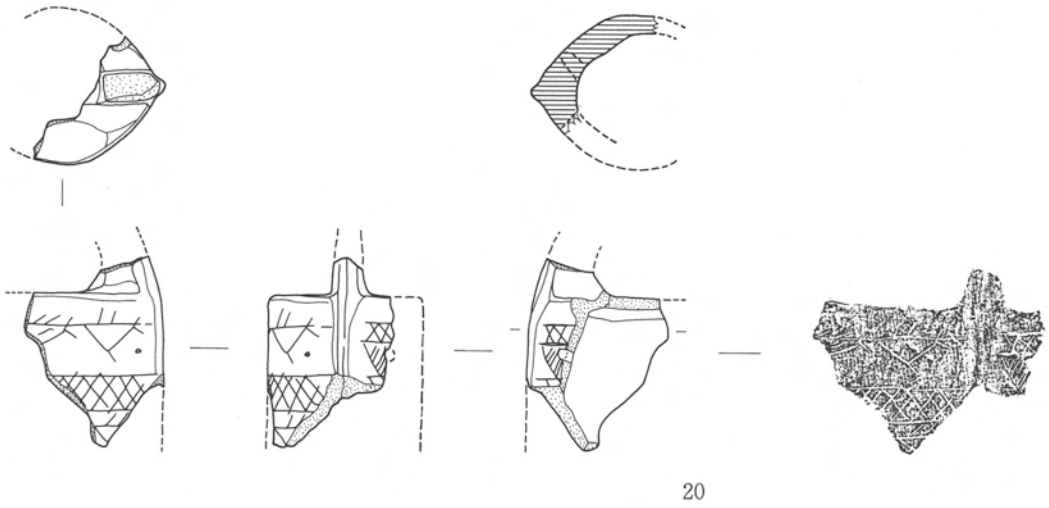

実測図(1/2)

遺跡名　**亀井遺跡8**

出土地　大阪府　　市町村コード　27212

八尾市

高さ　　種類・分類

底径　　銅鐸形土製品B

形状

特徴　鈕、鰭なし。肩部と舞部に型持ち孔、文様なしし、写実的でない

備考

出土遺構　SD2401下層

共伴遺物

時期　Ⅲ様式古段階（広瀬中期3）

文献　亀井その2

河内平野遺跡群の動態Ⅵ

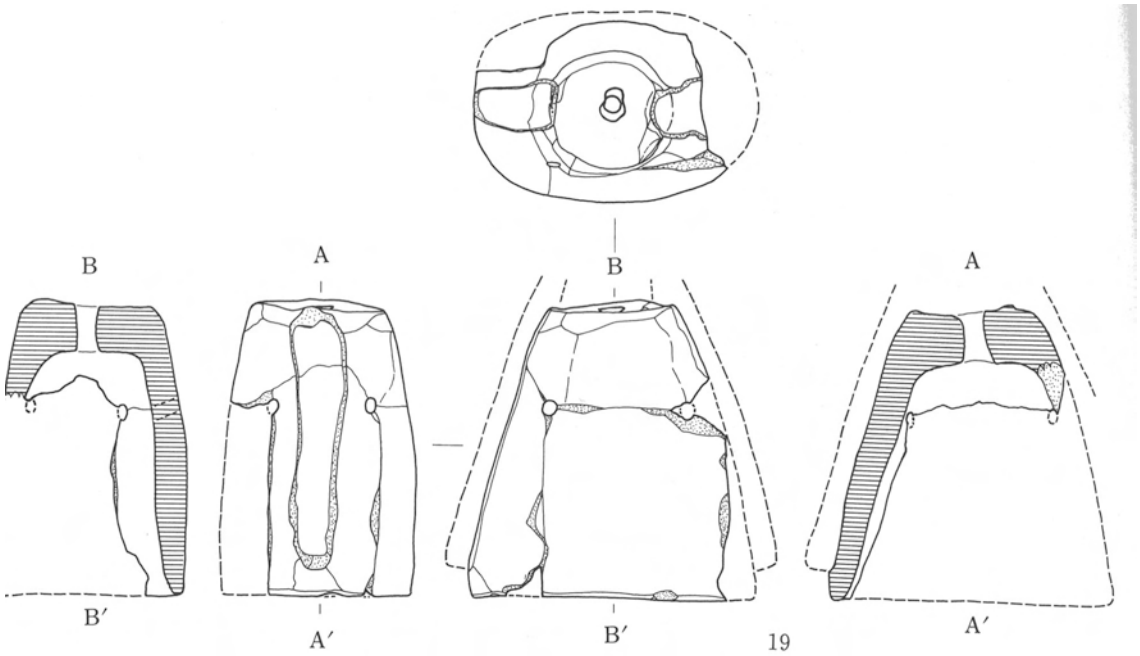

実測図（1/2）

遺跡名　**高宮八丁遺跡**

出土地　大阪府　　市町村コード　27215

寝屋川市

高さ　現存高6.3cm　　種類・分類

底径　　銅鐸形土製品B

形状

特徴　鰭不明瞭

備考

出土遺構　包含層　鰭不明瞭　舞に型持ち穴1

共伴遺物

時期　前期前葉～中期中葉

文献

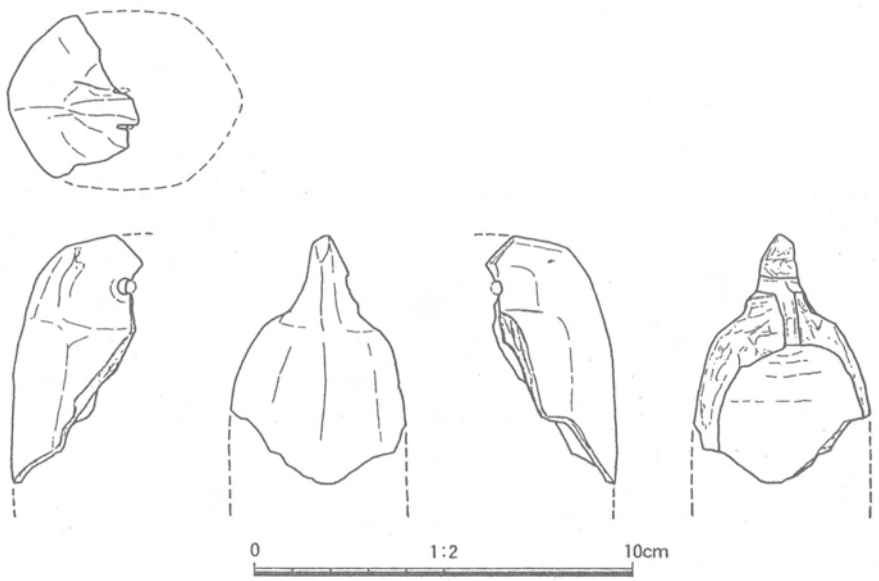

実測図(1/2)

遺跡名　**池上曽根遺跡1**

出土地　大阪府　　市町村コード　27219

和泉市

高さ　5.7cm　　種類・分類

底径　(5.7cm)　　銅鐸形土製品B

形状

特徴　鈕と鐸身の下半部を欠く。型持ち穴、鰭あり。

備考

出土遺構　集落東側河川

共伴遺物

時期　Ⅲ～Ⅳ様式（Ⅳ期）

文献　池上遺跡－池上小学校建設に伴う発掘調査概要－　仮称池上小学校予定地内遺跡調査会（未入手）

日本考古学協会2002年度橿原大会研究発表資料集「大阪府池上曽根遺跡の交易・分業関連資料」 秋山浩三　2002

銅鐸形土製品試考　古代文化304,309,310　1984（実測図あり）

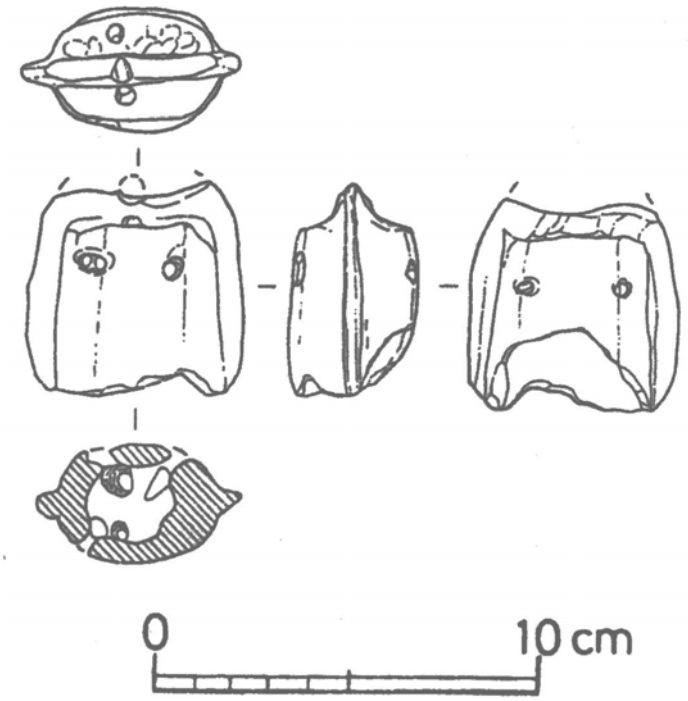

実測図（1/2）

遺跡名　**池上曽根遺跡2**

出土地　大阪府　　市町村コード　27219

和泉市

高さ　6.3cm　　種類・分類

底径　　銅鐸形土製品B

形状

特徴

備考

出土遺構　第1環濠最上層出土

共伴遺物

時期　Ⅲ～Ⅳ様式

文献　日本考古学協会2002年度橿原大会研究発表資料集「大阪府池上曽根遺跡の交易・分業関連資料」 秋山浩三　2002
池上曽根遺跡指定20周年　弥生の環濠都市と巨大神殿　池上曽根遺跡史跡指定20周年記念事業実行委員会　1996(　)内の出土位置はこれに準拠

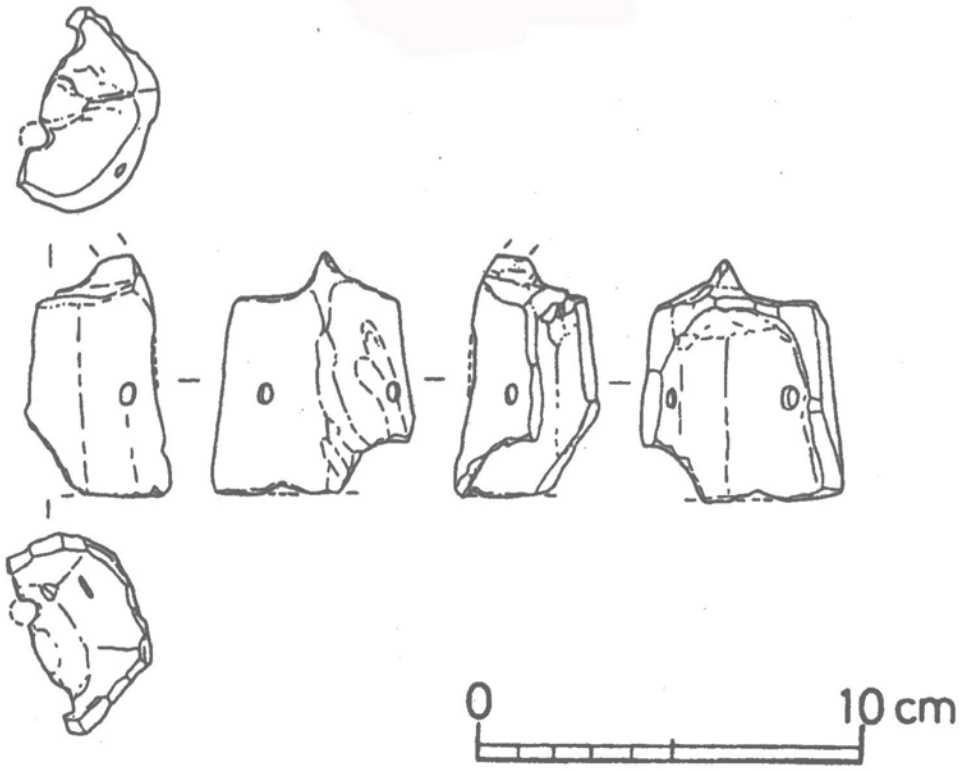

実測図(1/2)

遺跡名　**瓜生堂遺跡**

出土地　大阪府　　市町村コード　27227

東大阪市

高さ　　種類・分類

底径　　銅鐸形土製品B

形状

特徴　完形。鈕、鐸身、鰭の各部や鈕孔、舞孔など。銅鐸を中実に模し、鐸身両面に×の記号文あり。

備考

出土遺構　溝状遺構

共伴遺物

時期　Ⅲ・Ⅳ様式

文献　摂河泉発掘資料精選　1995



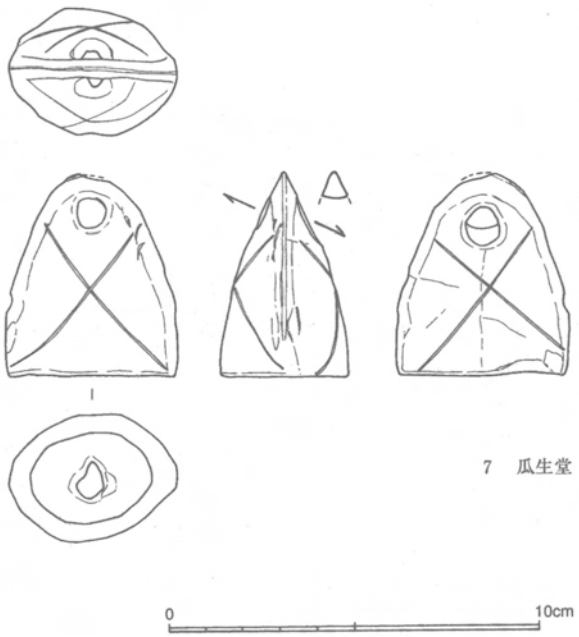

実測図(1/2)

遺跡名　**鬼虎川遺跡1**

出土地　大阪府　　市町村コード　27227

東大阪市

高さ　5.5　　種類・分類

底径　3.7　　銅鐸形土製品C

形状

特徴　鰭の剥離痕あり。型持ち穴は、身中央に2孔1組が両面、舞部に一対、舞中央に1あり。

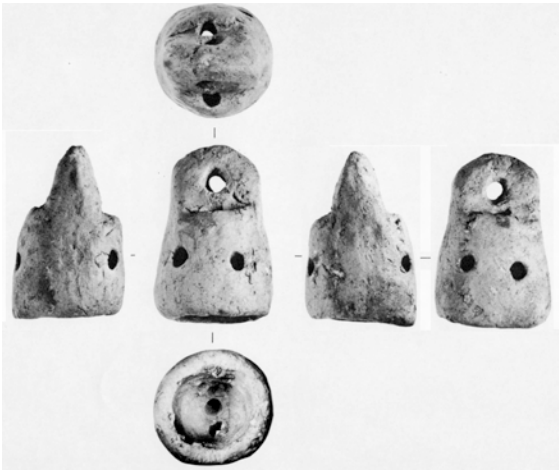

備考

出土遺構

共伴遺物

時期　中期

文献　鬼虎川の金属関係遺物－第7次発掘調査報告2－　1982　(財)東大阪市文化財協会　(銅鐸形土製品　芋本隆弘)
田中勝弘「弥生の祈り人」安土城考古博物館　1994

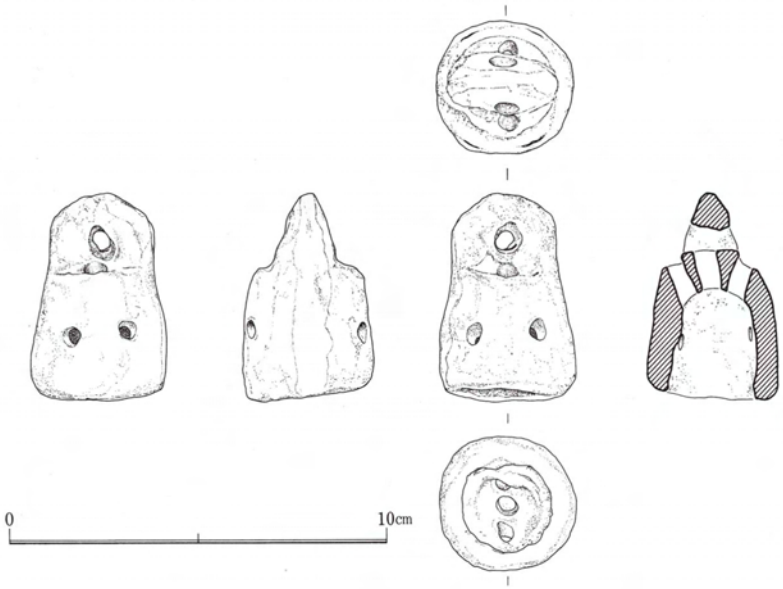

実測図(1/2)

遺跡名　**鬼虎川遺跡2**

出土地　大阪府　　市町村コード　27227

東大阪市

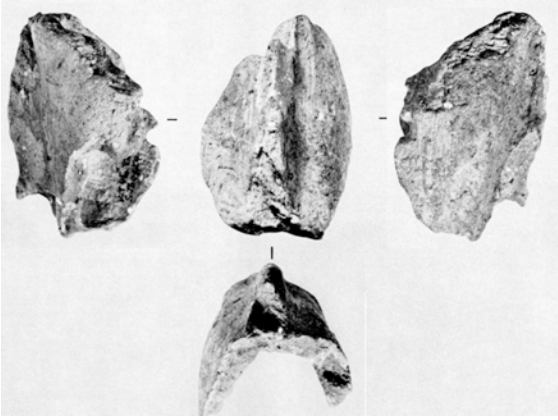

高さ　　種類・分類

底径　　銅鐸形土製品A

形状　朝鮮式銅鐸模倣

特徴

備考

出土遺構

共伴遺物

時期

文献　鬼虎川の銅鐸鋳型　1981　東大阪市遺跡保護調査会

神尾恵一「銅鐸形土製品試考」古代文化304号、309号、310号

田中勝弘「弥生の祈り人」安土城考古博物館　1994

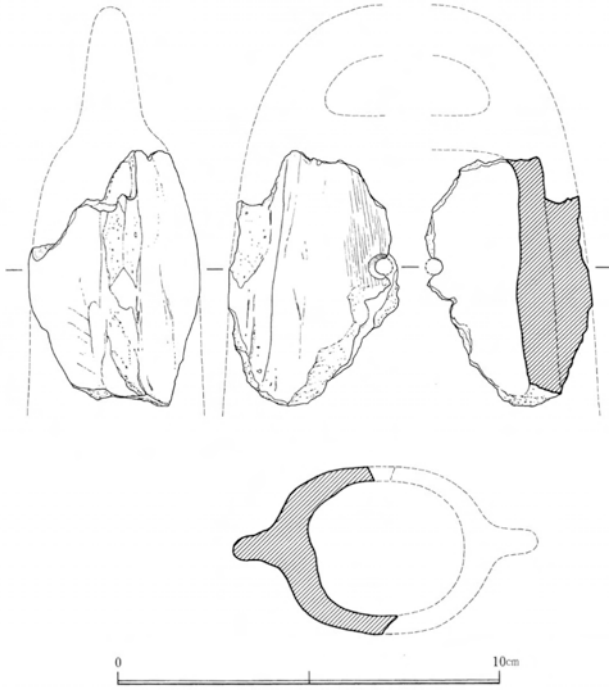

実測図(1/2)

遺跡名　**鬼虎川遺跡3**

出土地　大阪府　　市町村コード　27227

東大阪市

高さ　　種類・分類

底径　　銅鐸形土製品B

形状

特徴　鈕欠損　鐸身型持ち穴両面2個ずつ　舞部にも型持ち穴あり　2本の沈線による区画　区画内に斜格子文　鰭部に斜格子文

備考

出土遺構

共伴遺物

時期

文献　日本列島展2009

実測図(1/2)

遺跡名　**三条九ノ坪遺跡**

出土地　兵庫県　　市町村コード　28206

芦屋市三条町

高さ　残存高3.7cm　　種類・分類

底径　幅3.0cm　　銅鐸形土製品

形状

特徴　鈕部のみ

備考

出土遺構　西Ⅱ区東半中・下位段差上部堆積土

共伴遺物

時期

文献　三条九ノ坪遺跡－第2地点発掘調査簡報－（芦屋市文化財調査報告第18集）1990

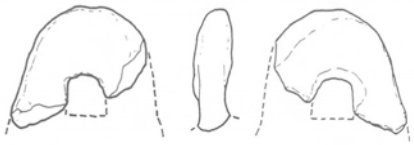

銅鐸形土製品（縮尺1／2）

実測図（1/2）

遺跡名　**有年原田中1**

出土地　兵庫県　　市町村コード　28212

赤穂市

高さ　　種類・分類

底径　　銅鐸形土製品C

形状

特徴

備考

出土遺構

共伴遺物

時期

文献　有年原・田中遺跡　1991　赤穂市教育委員会

実測図(1/2)