遺跡名　**西飯降Ⅱ遺跡**

出土地　和歌山県　　市町村コード　30341

伊都郡かつらぎ町妙寺字八幡前東

高さ　　種類・分類

底径　　銅鐸形土製品B

形状

特徴　鈕と鰭の一部を欠く。体部には棒状の孔
型持ち穴なし、無文

備考

出土遺構

共伴遺物

時期

文献　土井さん御教示

実測図(1/2)

遺跡名　**青谷上寺地**

出土地　鳥取県　　市町村コード　31201

鳥取市青谷町大字青谷字上寺地

高さ　　種類・分類

底径

形状

特徴

備考

出土遺構

共伴遺物

時期

文献　鳥取県埋蔵文化財調査センター発掘調査報告10　青谷上寺地遺跡8　2006

熱田貴保ほか　青銅器模造品出土地集成　古代文化研究　No.15　島根県古代文化センター　2007

実測図(1/2)

遺跡名　**茶畑山道遺跡**

出土地　鳥取県　　市町村コード　31386

西伯郡大山町

高さ　現存長3.5cm　　種類・分類

底径　　銅鐸形土製品A

形状

特徴　鐸身裾部の鰭付近の破片　鐸身には2帯の横帯文　上段並行Ⅲ本線　下段には斜格子文

備考

出土遺構　大型建物付近の包含層

共伴遺物　弥生土器、分銅形土製品

時期　中期中葉～後葉

文献　「茶畑山道遺跡」(名和町埋蔵文化財発掘調査報告書第24集

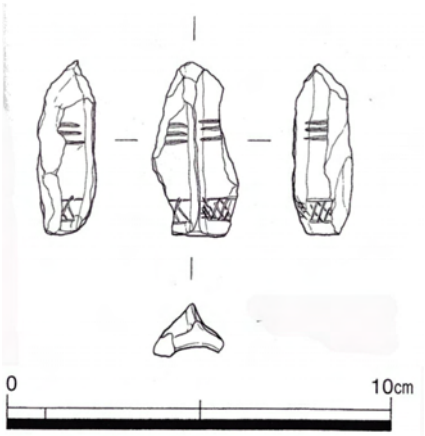

実測図(1/2)

遺跡名　**西川津遺跡**

出土地　島根県　　市町村コード　32201

松江市西川津町

高さ　　種類・分類

底径　　不明土製品

形状

特徴

備考

出土遺構　溝状遺構

共伴遺物

時期　弥生時代前期

文献　「朝酌川河川改修工事に伴う西川津遺跡発掘調査報告書Ⅴ（海崎地区）」島根県土木部河川課、島根県教育委員会　1988
庄原市教育委員会『庄原市農業支援施設建設工事に伴う埋蔵文化財発掘調査報告書-和田原E地点遺跡・小和田横穴墓－』庄原市教育委員会　2004

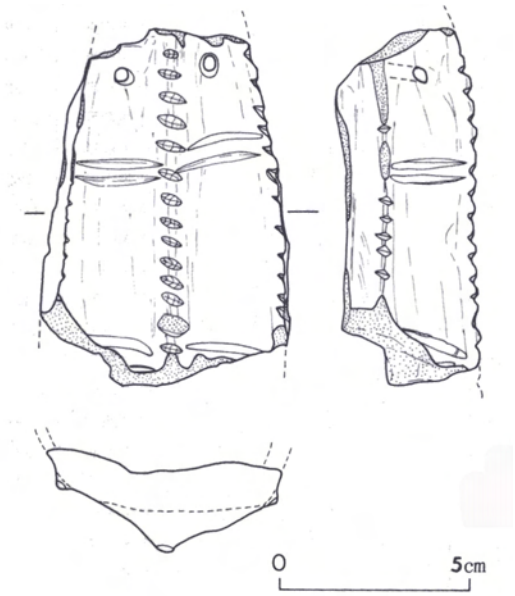

実測図（1/2）

遺跡名　**布田遺跡**

出土地　島根県　　市町村コード　32201

松江市竹矢町

高さ　9.9cm(復元高12cm)　　種類・分類

底径　8.1cm　　銅鐸形土製品A

形状

特徴　鐸身ほぼ完存、鈕と鰭を一部欠く。舞部に2、胴部に2対の型持ち穴

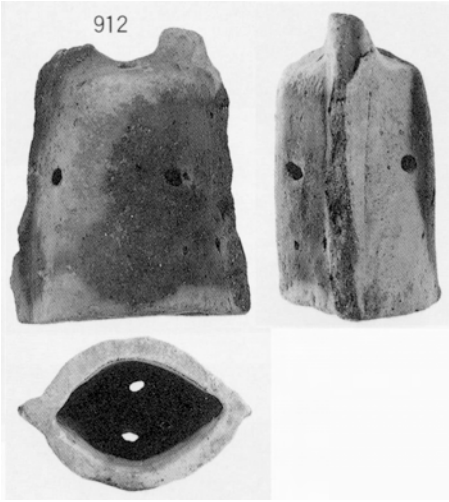

備考

出土遺構　旧河通包含層第三層

共伴遺物　弥生土器、分銅形土製品、第2層に船形土製品

時期　弥生時代前期～中期中葉

文献　「一般国道9号松江道路建設予定地内埋蔵文化財発掘調査報告書Ⅷ(布田遺跡)」建設省松江国道工事事務所、島根県教育委員会　1991

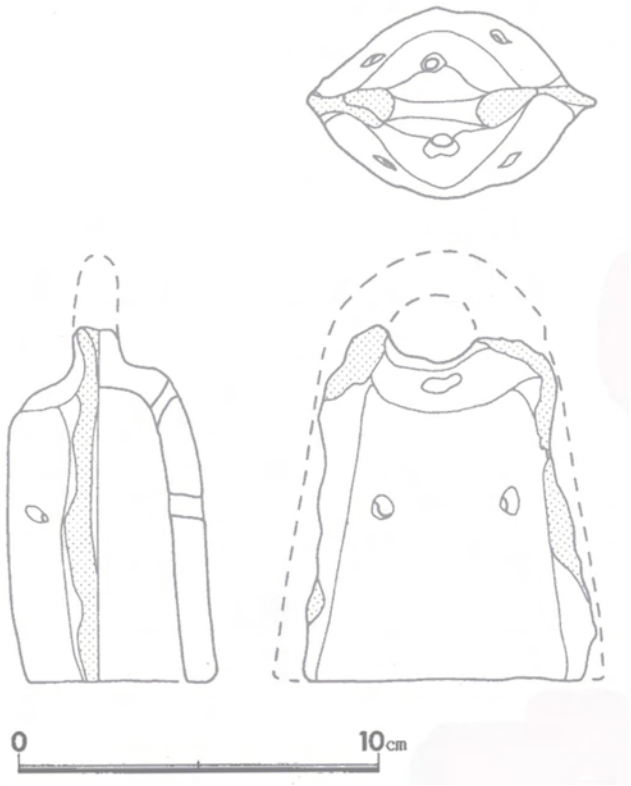

実測図(1/2)

遺跡名　**原尾島遺跡1**

出土地　岡山県　　市町村コード　33100

岡山市

高さ　現高6.6(復元高10㎝)　　種類・分類

底径　　銅鐸形土製品

形状

特徴　鐸身4分の1、鰭あり。内向する鋸歯文。6区画袈裟襷文上

備考

出土遺構　中須賀地区土坑40

共伴遺物　土器

時期　後期中葉

文献　百県川原尾島遺跡2　岡山県文化財発掘調査報告56　1984

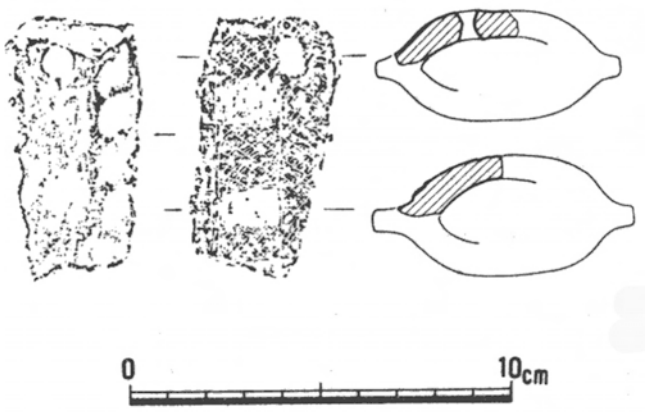

実測図(1/2)

遺跡名　**原尾島遺跡2**

出土地　岡山県　　市町村コード　33100

岡山市

高さ　現高3.9(復元高10㎝)　　種類・分類

底径　3.7cm　　銅鐸形土製品

形状

特徴　鈕、舞欠損。無文

備考

出土遺構　丸田地区溝40

共伴遺物　土器、分銅形土製品

時期　後期中葉

文献　百県川原尾島遺跡2　岡山県文化財発掘調査報告56　1984

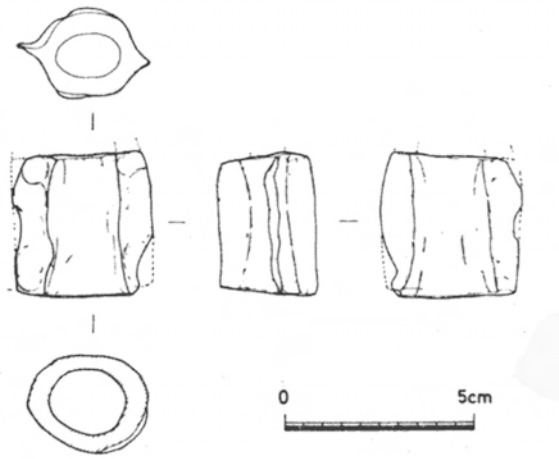

実測図(1/2)

遺跡名　**津島遺跡（上伊福遺跡）**

出土地　岡山県　　市町村コード　33101

岡山市北区いずみ町（上伊福）

高さ　　種類・分類

底径　　銅鐸形土製品A

形状

特徴　鐸身下半部　横帯文、斜格子文、鋸歯文、（一部波状文）、型持ち穴2

備考

出土遺構　表採

共伴遺物

時期

文献　「津島遺跡3　北池・南池の発掘調査」（岡山県埋蔵文化財発掘調査報告160）　岡山県教育委員会2001

神尾恵一「銅鐸形土製品試考」古代文化304号、309号、310号

梅原末治「新出土の銅鐸の鎔范片其他」『古代学研究』25

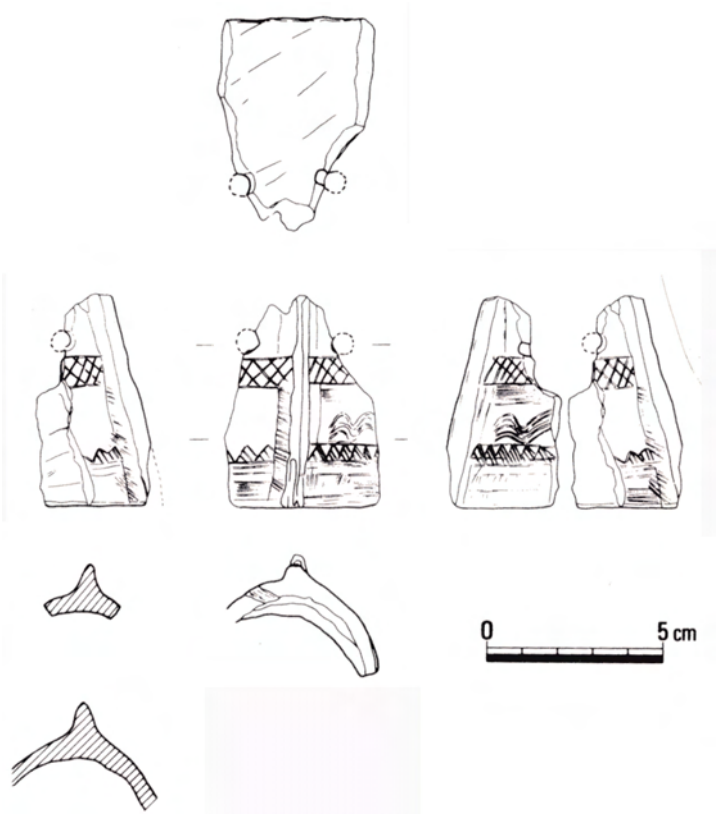

実測図（1/2）

遺跡名　**清水谷遺跡**

出土地　岡山県　　市町村コード　33210

新見市哲西町清水谷

高さ　現高6.6(復元高10㎝)　　種類・分類

底径　　銅鐸形土製品B

形状

特徴　鐸身上部、鈕欠　鰭状のもの一部あり

備考

出土遺構　包含層

共伴遺物　土器、分銅形土製品

時期　中期中葉

文献　三木文雄「戦後発見の銅鐸とその問題点」『辰馬考古資料館考古学研究紀要』Ⅰ、銅鐸形土製品試行　神尾恵一　古代文化　1984
清水谷遺跡　岡山県埋蔵文化財調査報告　22　1977
百間川原尾島遺跡2　岡山県文化財発掘調査報告56　1984

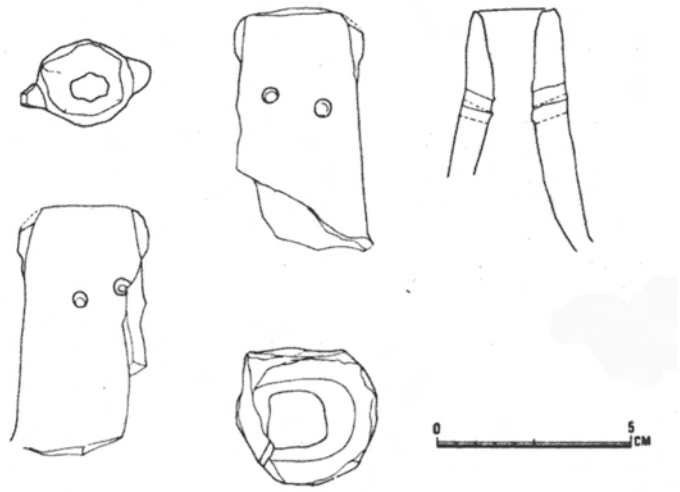

実測図(1/2)

遺跡名　**山陽町17門前池西側第1地点**

出土地　岡山県　　市町村コード　33213

赤磐市山陽町17門前池西側第1地点

高さ　現高4.7　　種類・分類

底径　　銅鐸形土製品C

形状

特徴　鈕を欠損。身の保存状態良好　身の両面に不整形な
鋸歯文状沈線4条
舞に2穴。鰭不明。飾り耳もしくは鰭を表現した突起あ

備考

出土遺構　包含層

共伴遺物

時期　後期か

文献　岡山県教委「昭和48年度文化課埋蔵文化財発掘調査関係事業の概要」『岡山県埋蔵文化財報告』4
百県川原尾島遺跡2　岡山県文化財発掘調査報告56　1984

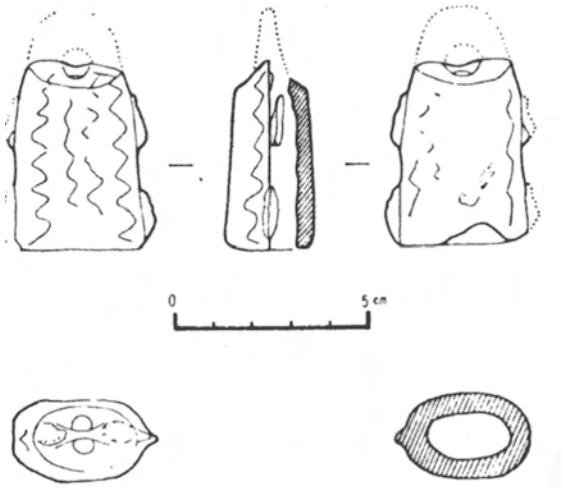

実測図(1/2)

遺跡名　**谷の前遺跡**

出土地　岡山県　　市町村コード　33213

赤磐市熊山町可真上

高さ　5.6　　種類・分類

底径　4.6　　銅鐸形土製品C

形状

特徴

備考

出土遺構

共伴遺物

時期　弥生時代後期

文献　岡山県　191冊　土井遺跡・谷の前遺跡・慶運寺跡ほか

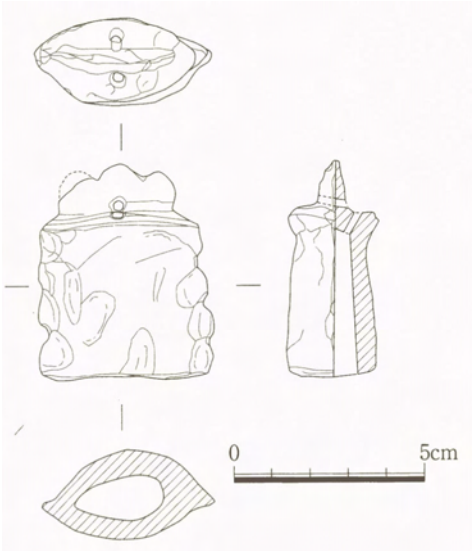

実測図(1/2)

遺跡名　**川戸古墳群**

出土地　岡山県　　市町村コード　33215

美作市大原町川戸

高さ　残存高9.2cm　　種類・分類

底径　現存幅9.6cm　　銅鐸形土製品A

形状　突線鈕銅鐸

特徴　鐸身上半部　鈕を欠損　鰭部に飾り耳
身部は突帯と沈線で4段に区画（鋸歯文3段、無文1段）　鰭部には2本の沈線と斜格子文

備考　復元高20cmの大型品

出土遺構　古墳墳丘流土

共伴遺物　古墳の下層から弥生中期～古墳時代前期の土器

時期　弥生時代後期？

文献　川戸古墳群発掘調査報告書　岡山県大原町教育委員会　1995

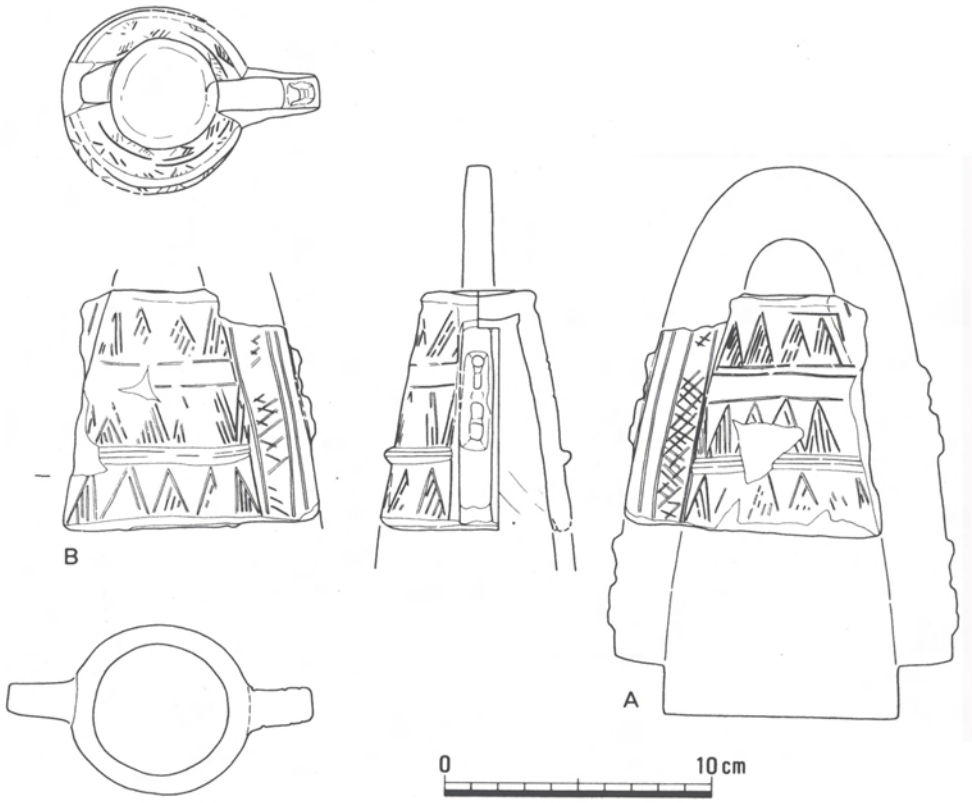

実測図（1/2）

遺跡名　**和田原遺跡Ｃ地点**

出土地　広島県　　市町村コード　34210

庄原市

高さ　5.8cm　　種類・分類

底径　6.0cm　　銅鐸形土製品C

形状

特徴　鰭、舞なし　舞部型持ち穴1　、無文

備考

出土遺構　竪穴住居SB04埋土

共伴遺物　弥生土器、床面から分銅形土製品

時期　中期後葉

文献　庄原市教育委員会『庄原市文化財調査報告書第11集-和田原C地点遺跡発掘調査報告書-』2001

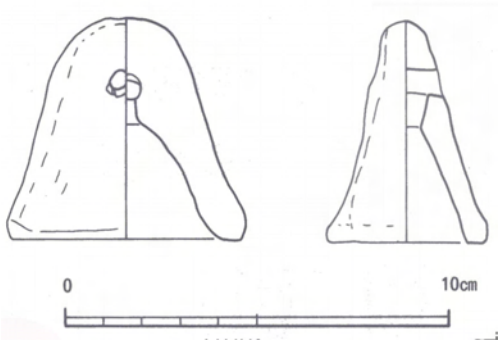

実測図(1/2)

遺跡名　**和田原遺跡Ｅ地点**

出土地　広島県　　市町村コード　34210

庄原市新庄町

高さ　8.2cm　　種類・分類

底径　8.6cm(最大幅)　　銅鐸形土製品C

形状

特徴　ほぼ完形　鈕を表現しない　三角形状　鋸状の鰭　舞孔を上から穿ち　A面には4つのB面には5つの孔、体部上面にの一孔は貫通する　　前面に櫛列点文

備考

出土遺構　SB5(焼失家屋)床面

共伴遺物　弥生土器　大型の台形土器

時期　中期後葉～後期初頭

文献　庄原市教育委員会『庄原市農業支援施設建設工事に伴う埋蔵文化財発掘調査報告書-和田原E地点遺跡・小和田横穴墓－』庄原市教育委員会　2004

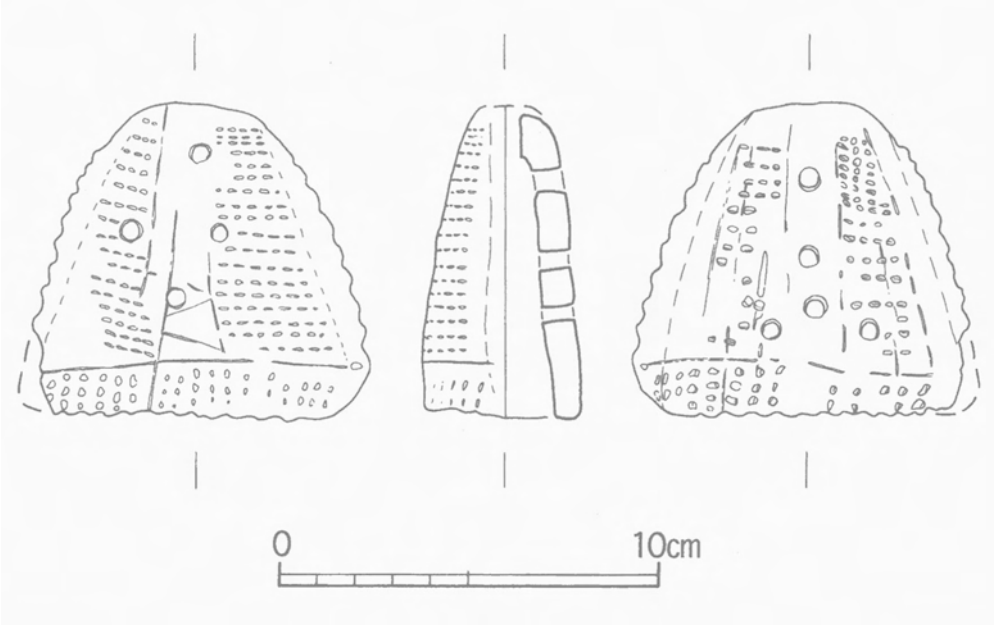

実測図(1/2)

遺跡名　**角島・沖田遺跡**

出土地　山口県　　市町村コード　35201

下関市豊北町大字角島小字沖田

高さ　現存高2.7cm　　種類・分類

底径　　鈴形土製品

形状

特徴　鈴形土製品の鈕部



備考

出土遺構

共伴遺物

時期　弥生時代前期

文献　「角島・沖田遺跡」（山口県豊北町埋蔵文化財調査報告第18集）山口県豊田北土木事務所、土井ヶ浜遺跡・人類学ミュージアム　2000

庄原市教育委員会『庄原市農業支援施設建設工事に伴う埋蔵文化財発掘調査報告書-和田原E地点遺跡・小和田横穴墓－』庄原市教育委員会　2004

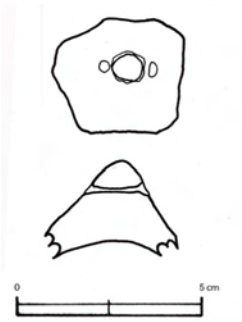

実測図（1/2）

遺跡名　**高川原遺跡**

出土地　徳島県　　市町村コード　36341

名西郡石井町

高さ　7.0cm　　種類・分類

底径　　銅鐸形土製品A

形状

特徴　ほぼ完形　鰭に鋸歯文。鈕は鋸歯文と綾杉文。A面6区画袈裟襷　区画内斜格子　B面6区画袈裟襷　区画外の余白に斜格子文　鈕孔なし。舞2孔　型持ち孔A

備考

出土遺構　円形住居

共伴遺物

時期　後期

文献　神尾恵一「銅鐸形土製品試考」古代文化304号、309号、310号

「徳島県高川原遺跡調査概報」 徳島県名西郡石井町　昭和54年

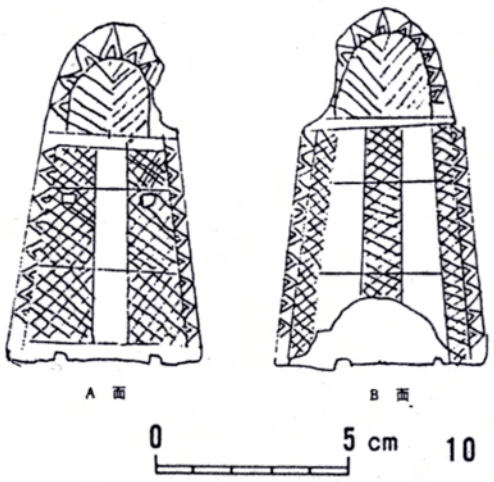

実測図(1/2)

遺跡名　**原間遺跡**

出土地　香川県　　市町村コード　37207

東かがわ市大内町

高さ　　種類・分類

底径　　銅鐸形土製品C

形状

特徴

備考

出土遺構

共伴遺物

時期

文献　『原間遺跡Ⅰ』香川県埋蔵文化財調査センター　2002

銅鐸形土製品考より図を転載

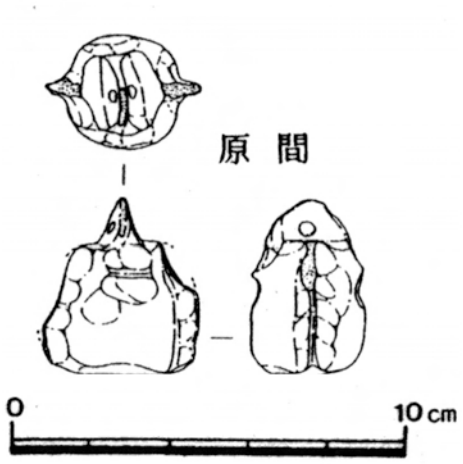

実測図(1/2)

遺跡名　**上長野遺跡**

出土地　福岡県　　市町村コード　40107

北九州市小倉南区大字長野

高さ　　種類・分類

底径

形状

特徴

備考

出土遺構

共伴遺物

時期

文献　1997.7新聞

実測図(1/2)

遺跡名　**長野小西田**

出土地　福岡県　　市町村コード　40107

北九州市小倉南区

高さ　8.3　　種類・分類

底径　7.2　　銅鐸形土製品C

形状　鈕Ⅱ式円錐形

特徴　ほぼ完形　円錐形　鰭、型持ち穴なし。鈕孔のみ。
身部に人面表現

備考

出土遺構　包含層

共伴遺物

時期

文献　長野小西田遺跡2（北九州市埋蔵文化財調査報告第262集）（財）北九州市教育文化事業団（佐藤浩司）
鐸形土製品に描かれた絵画と記号

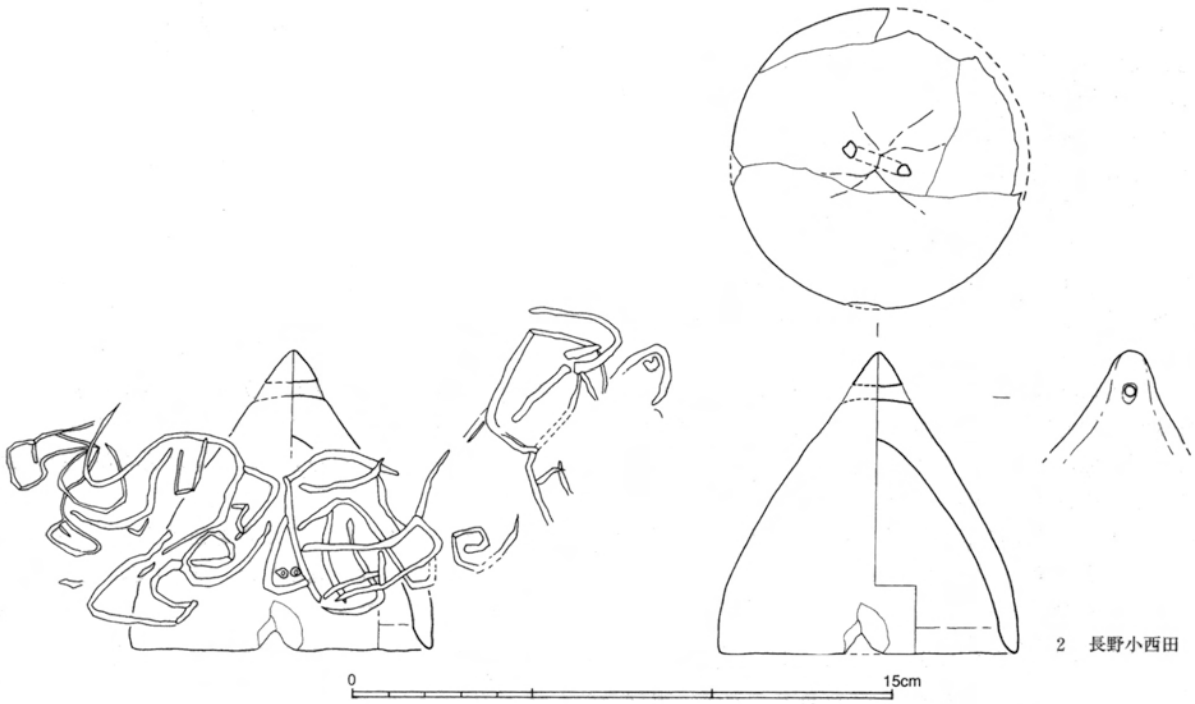

実測図（1/2）

遺跡名　**北方遺跡**

出土地　福岡県　　市町村コード　40107

北九州市小倉南区

高さ　8.2cm　　種類・分類

底径　　銅鐸形土製品C

形状

特徴　完形　型持ち孔は舞に1のみ

備考　鈕Ⅱ式円錐状

出土遺構　土壙

共伴遺物

時期　中期中頃～

文献　北方遺跡（北九州市文化財調査報告43）　1985

北部九州の鐸形土製品について　佐賀考古1　1994 天本洋一

銅鐸形土製品考　大野勝美　2004より図転載

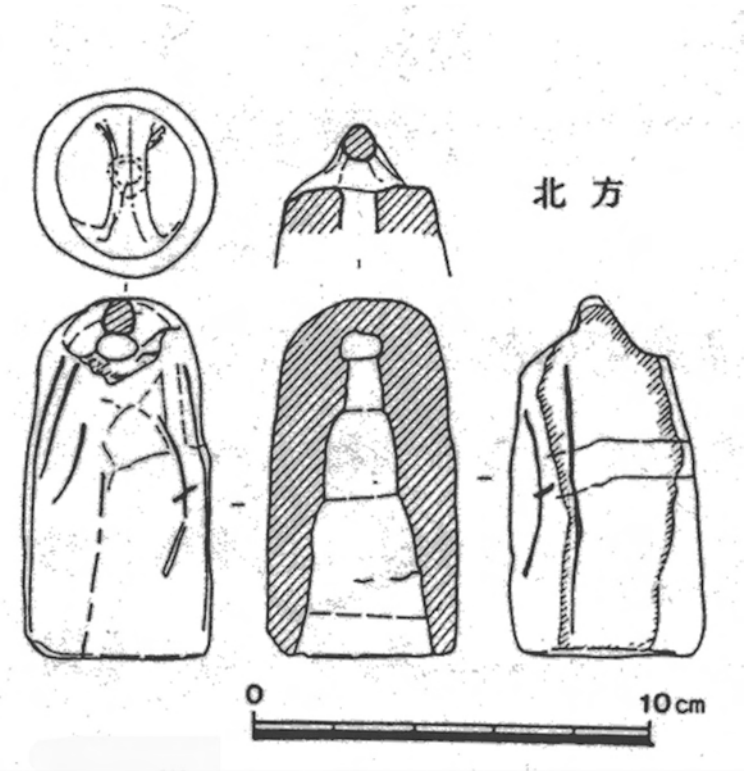

実測図（1/2）